

# 『ふるさと未来の海 砂浜の再現』に向けて ～地域の視点で未来を描く～

## 第29回 ワークショップ資料

- ・指宿港海岸の整備状況について

主 催

指宿港海岸保全推進協議会

協 賛

指 宿 市

鹿 児 島 県

九州地方整備局 鹿児島港湾・空港整備事務所

# 指宿港海岸 平成26年時点

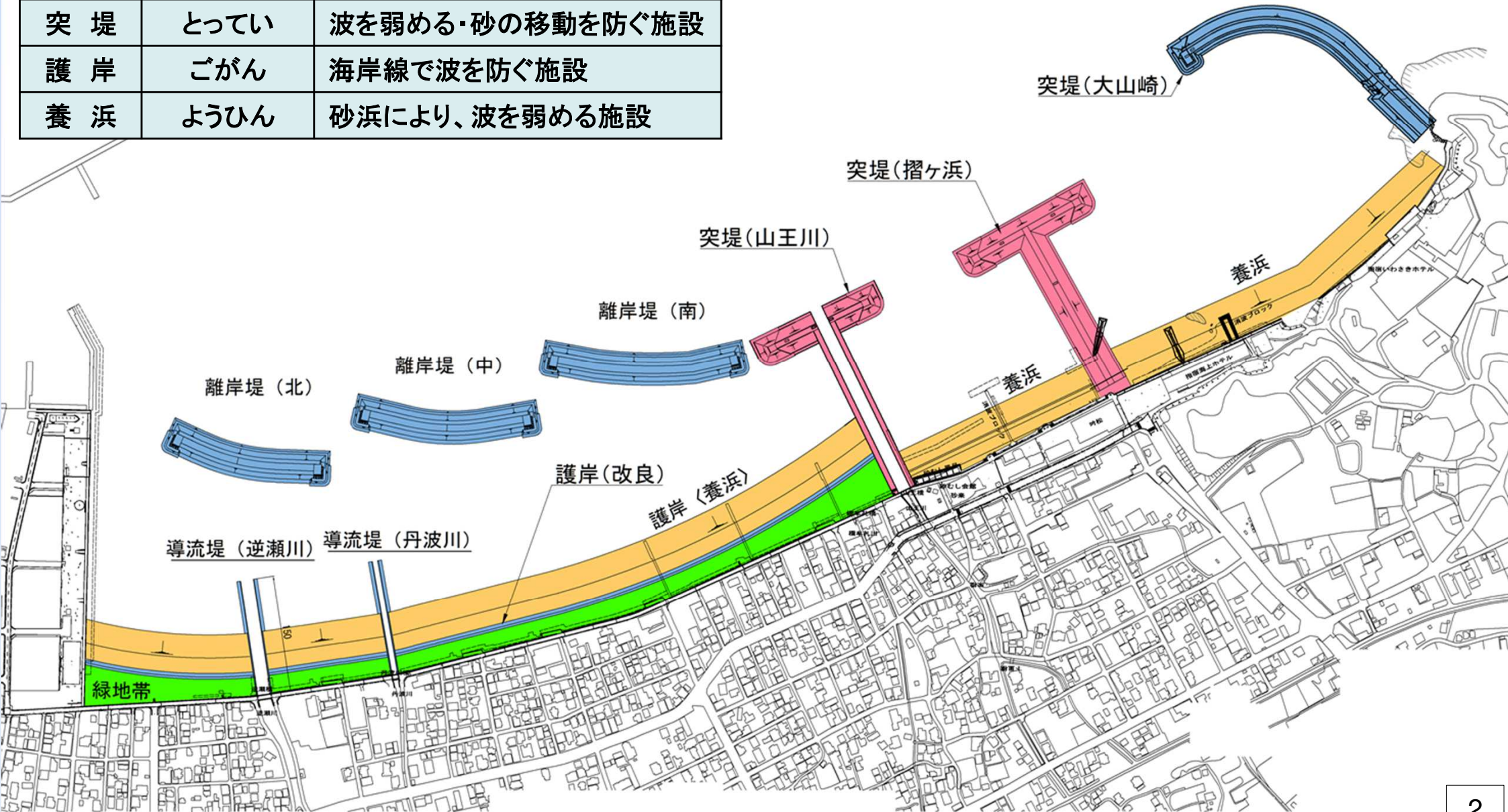




# 指宿港海岸施設整備について

令和3年度ワークショップ(令和3年7月)より

施設名	よみかた	役割
離岸堤	りがんてい	沖合いで波を弱める施設
突堤	とつてい	波を弱める・砂の移動を防ぐ施設
護岸	ごがん	海岸線で波を防ぐ施設
養浜	ようひん	砂浜により、波を弱める施設





# 指宿港海岸 令和4年3月時点

初

とつてい  
突堤



りがんてい  
離岸堤



ようひん  
養浜

ごがん  
護岸



# 指宿港海岸における令和4年度の主な工事

初

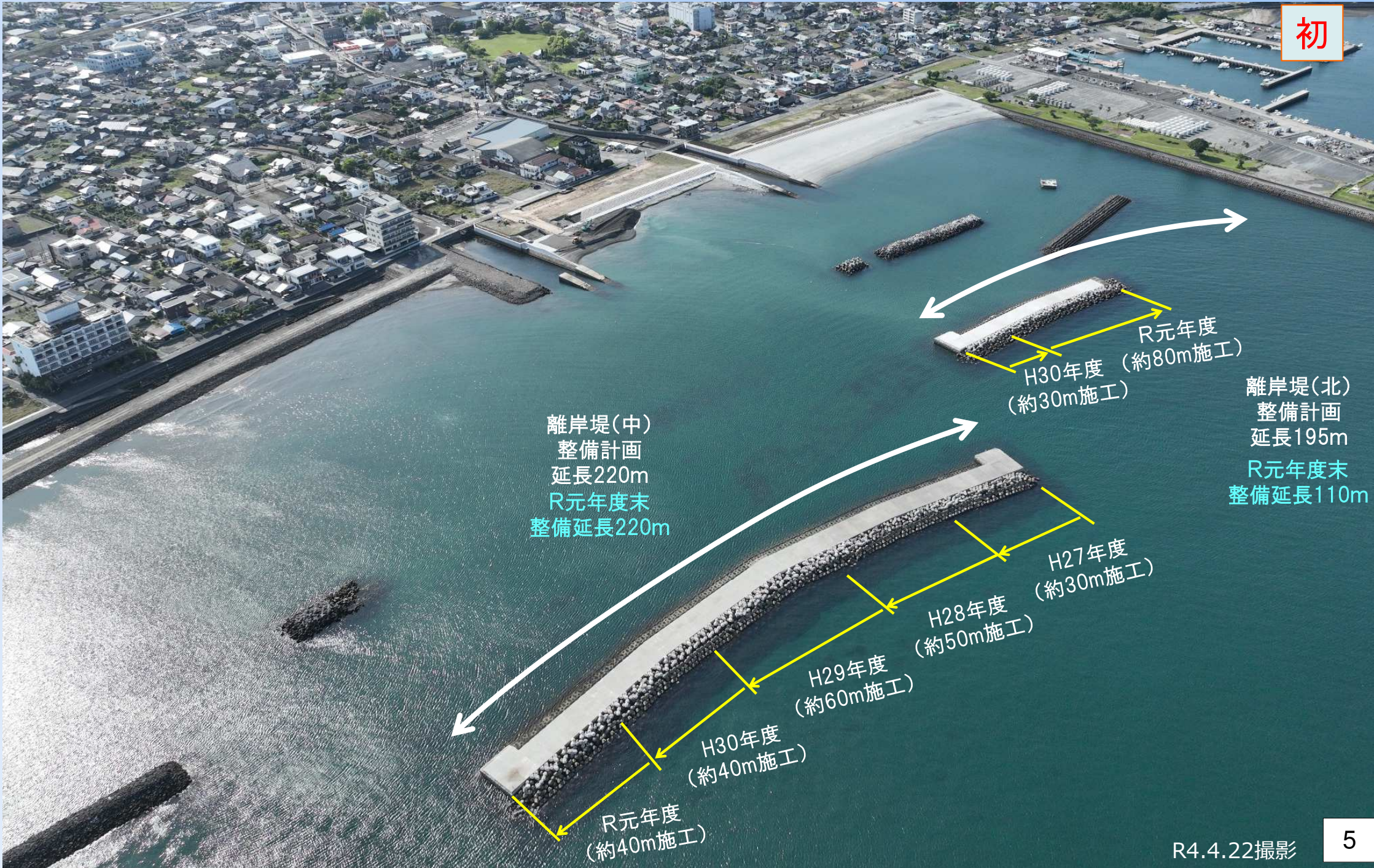


凡例	
— (黒)	令和3年度迄実施済
— (赤)	令和4年度実施予定 ※令和3年度より継続
— (青)	令和5年度以降計画



# 離岸堤の整備状況(令和4年3月時点)

初





# 護岸の整備状況(令和4年3月時点)

初





# 護岸養浜の整備状況(令和4年3月時点)

初

丹波川

F-A区間  
整備計画  
延長160m

逆瀬川

F-C区間  
整備計画  
延長200m

護岸・導流堤・養浜  
(直轄施工)

緑地  
(指宿市施工)





# 突堤の整備状況(令和4年3月時点)

初





# 指宿港海岸の完成イメージ



事業着手前



完成イメージ図

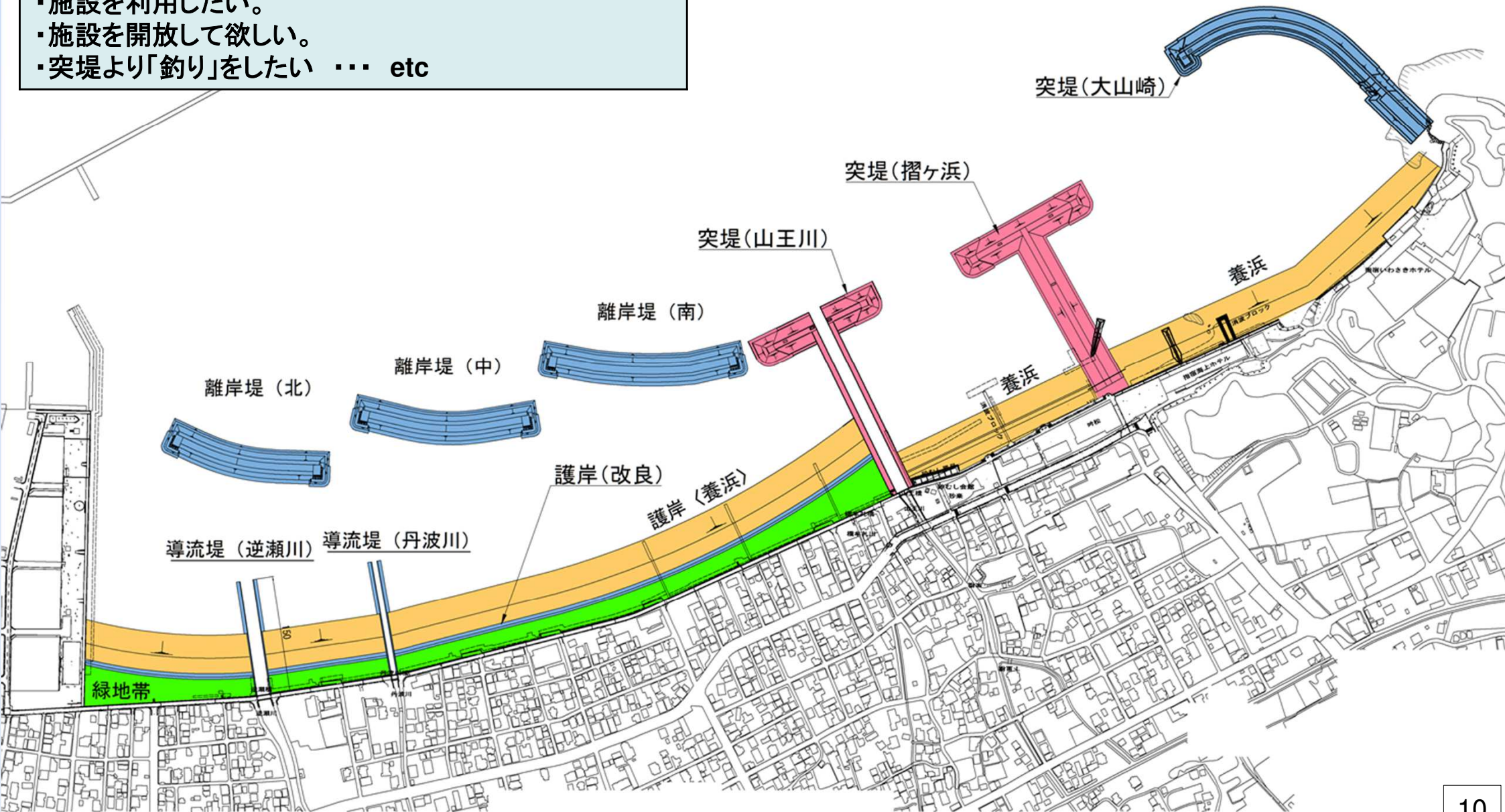


# 前回ワークショップの振り返り

## 令和3年度ワークショップ開催後のアンケート結果

### 【一番多かった意見】

- ・施設を利用したい。
- ・施設を開放して欲しい。
- ・突堤より「釣り」をしたい … etc



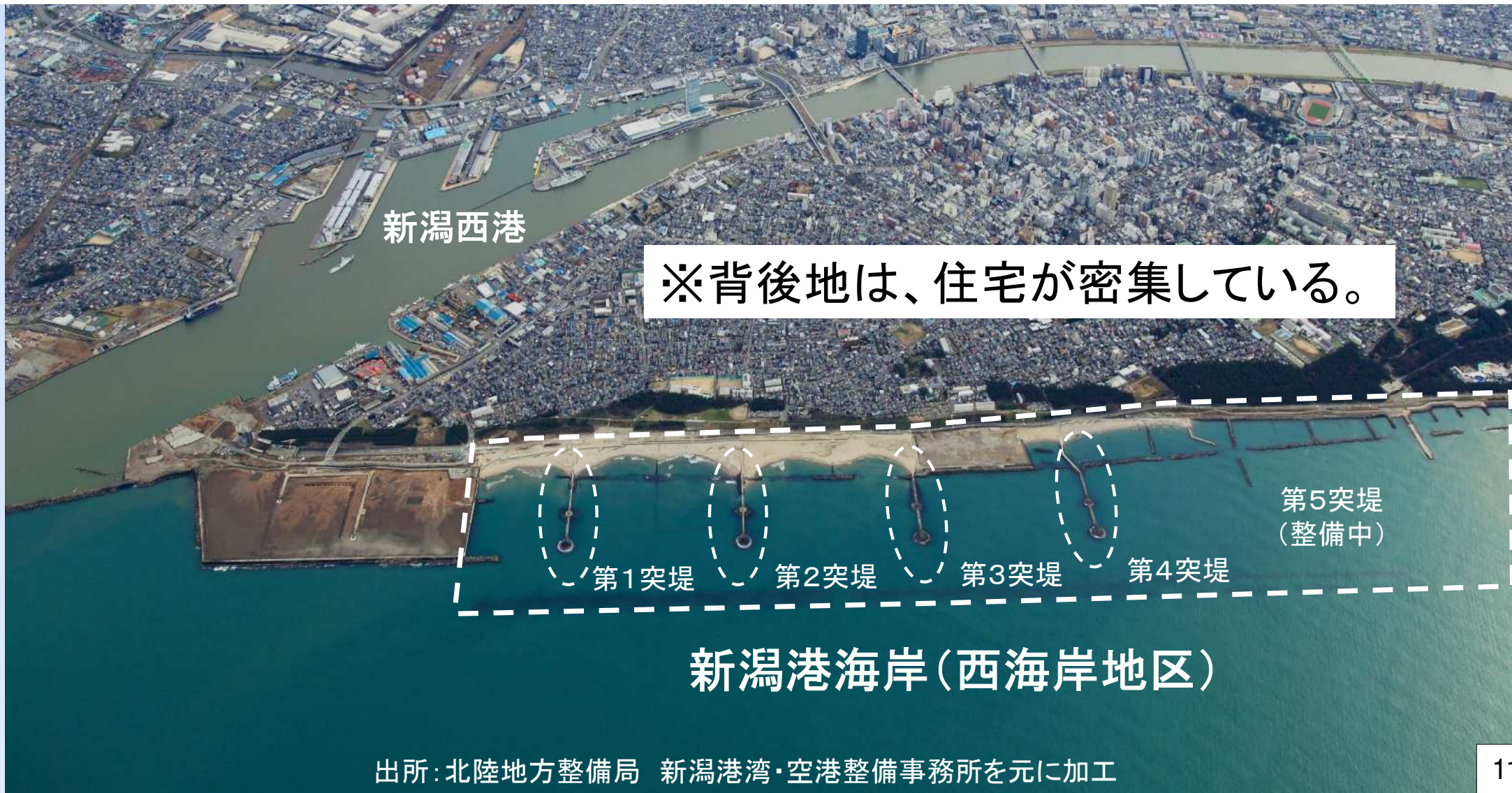


# 【事例】新潟西海岸について

初

## 施設利用について

- ・突堤(第1～第4)は、地域住民が利用可能(散策、夕日を見る)。
- ・冬期及び夜間は立入禁止。
- ・開放前には安全点検(目視点検)を実施。





# 【事例】新潟西海岸について

初

## 施設利用の様子

- ・開放時期 4月下旬～11月下旬(突堤のみ)
- ・施設管理者 国(直轄権限代行)



施設利用



利用状況



# 今後の検討について

防災機能を確保した上で  
利用に関して考慮すること。

- ・利用者の安全確保。
- ・既存施設利用者への配慮。

